

ROUTEBESCHRIJVING CASTELLUM HOGE WOERD

Met de fiets:

Kom je uit Leidsche Rijn, Vleuten, De Meern of Utrecht naar Castellum? Dan raden wij aan met de fiets te komen. Castellum ligt in het hart van Leidsche Rijn en is via verschillende hoofdfietsroutes te bereiken. Bovendien ligt Castellum aan Het Lint, waardoor het vanuit Vleuten snel en comfortabel met de fiets te bereiken is.

Vanuit Utrecht-centrum/-noordoost/-noordwest:

Via de Vleutenseweg fiets je over de Gele Brug naar Leidsche Rijn. Sla direct na de brug linksaf en hou rechts aan op het fietspad. Je kruist vervolgens de Stadsbaantunnel. Volg het fietspad rechtdoor langs de busbaan Parkwijk (+/- 1,5 km). Volg het fietspad met de bocht mee naar links en sla bij de stoplichten rechtsaf de Groenedijk op. Volg deze weg tot Castellum Hoge Woerd. Op het voorplein vind je aan de rechterkant fietsparkeerplaatsen.

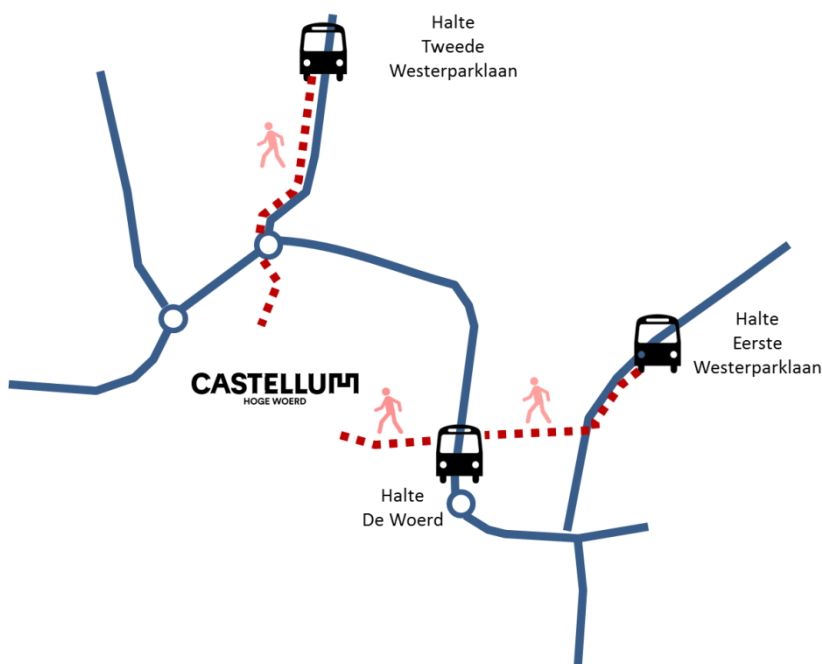
Vanuit Utrecht-zuid:

Vanuit Utrecht Zuid fiets je langs de Dominee Martin Luther Kinglaan het Amsterdam Rijnkanaal over via de Meernbrug. Blijf het fietspad volgen over het dak van de A2-tunnel. Ter hoogte van Hoge Weide ga je linksaf en steek je de Stadsbaan over. Volg het fietspad 400 meter en sla dan rechtsaf de Groenedijk op. Dit fietspad volg je tot aan Castellum Hoge Woerd.

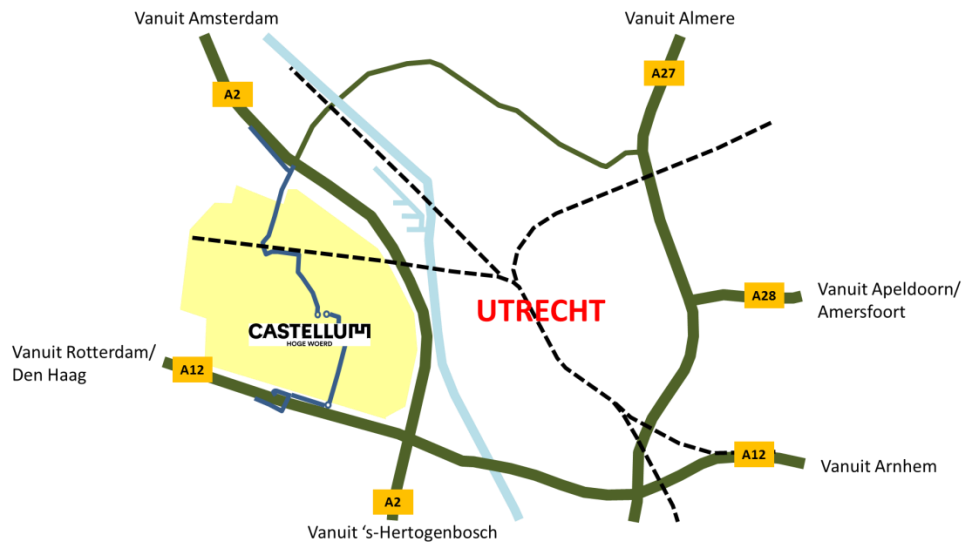
Met het openbaar vervoer:

Castellum is met het openbaar vervoer goed te bereiken. Bus 4 stopt aan de rand van het terrein (halte 'De Woerd'). Deze bus stopt op NS station Utrecht-Centraal (Jaarbeurszijde) en komt ook langs NS station Terwijde. Verder stopt bus 28 op 650 meter loopafstand van het Castellum bij halte 'Eerste Westerparklaan' en op 500 meter loopafstand bij halte 'De Meernbrug'. Deze buslijn komt ook langs NS station Vleuten.

De actuele vertrek- en aankomsttijden zijn te vinden op www.u-ov.info, www.9292.nl, ns-reisplanner en de website van Gemeente Utrecht.



Met de auto:



Castellum Hoge Woerd is met de auto goed bereikbaar. Volg hiervoor de bruine borden 'Castellum'.

Maak je gebruik van een navigatiesysteem? Gebruik dan als adres: Groenedijk 1, De Meern. Het kan zijn dat jouw navigatie ons gloednieuwe adres (Hoge Woerdplein 1) nog niet herkent.

Het parkeerterrein ligt meteen links na de rotonde, aan de toegangsweg 't Zand. Houd er rekening mee dat Castellum Hoge Woerd midden in een woonwijk ligt en parkeer in de daartoe aangegeven vakken en niet bij bewoners voor de deur. Rijd voorzichtig en let op fietsers en wandelaars.

Vanuit Arnhem (A12):

Vanuit Arnhem neem je de A12 richting Utrecht/Den Haag. Verlaat de A12 bij afrit 15 'De Meern'. Sla bij de verkeerslichten rechtsaf (N198). Blijf de N198 volgen tot de eerste rotonde, hier neem je de tweede afrit (linksaf) en rijd je de Oudenrijneweg op. Volg de bruine borden 'Castellum'. Aan het einde van de Oudenrijneweg ga je linksaf de Langerakbaan op. Neem bij de rotonde de tweede afslag ('Het Zand'). Bij de volgende rotonde sla je linksaf (derde afslag), hier zie je de ingang van Castellum. Het parkeerterrein ligt meteen links na de rotonde, aan de toegangsweg 't Zand.

Vanuit Apeldoorn/Amersfoort:

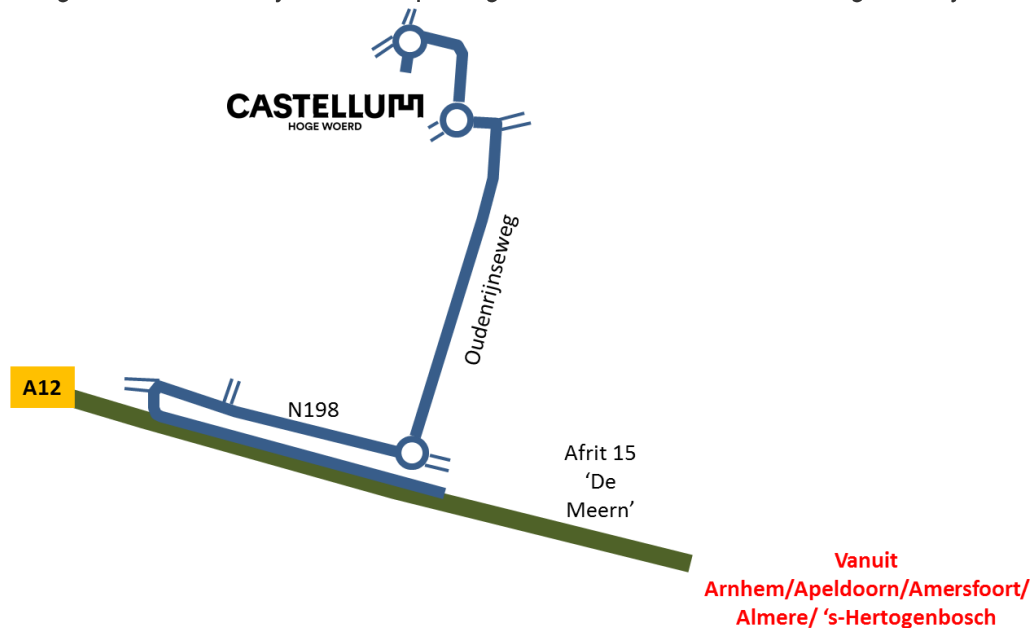
Vanuit Apeldoorn/Amersfoort neem je de A28 richting Utrecht. Vanaf knooppunt Rijnsweerd volg 'Rotterdam' richting de A27. Op de A27 volg de borden richting 'Rotterdam/Den Haag' en rijd de A12 op. Blijf de A12 volgen tot afrit 15 'De Meern'. Volg vanaf hier de route zoals aangegeven bij 'vanuit Arnhem'.

Vanuit Almere:

Vanuit Almere neem je de A27 richting Utrecht. Vanaf knooppunt Lunetten volg de borden richting 'Rotterdam/Den Haag' en rijd de A12 op. Blijf de A12 volgen tot afrit 15 'De Meern'. Volg vanaf hier de route zoals aangegeven bij 'vanuit Arnhem'.

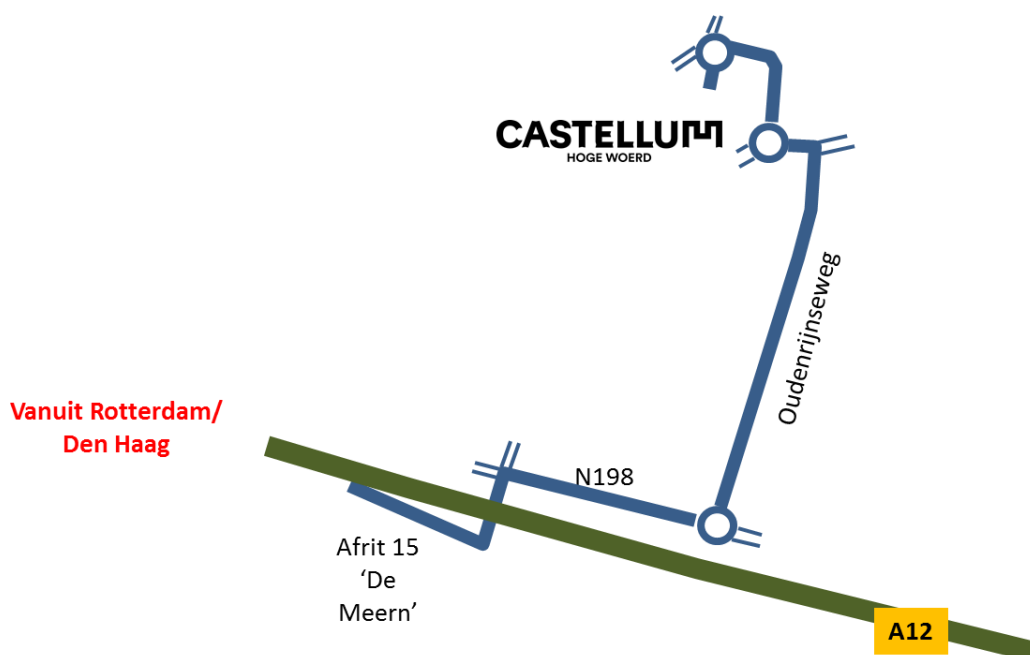
Vanuit 's-Hertogenbosch:

Vanuit 's-Hertogenbosch volg je de A2 tot knooppunt Oudenrijn. Volg hier de borden 'Den Haag/Rotterdam' en rijdt de A12 op. Volg vanaf hier de route zoals aangeven bij 'vanuit Arnhem'.



Vanuit Den Haag/Rotterdam:

Vanuit Den Haag/Rotterdam neem je de A12 richting Utrecht. Verlaat de A12 bij afrit 15 'De Meern'. Ga onderaan de afrit bij de verkeerslichten naar links en rijdt onder de snelweg door. Bij de volgende verkeerslichten gaat u rechtsaf (N198 richting 'Het Zand'). Blijf de N198 volgen tot de eerste rotonde, hier neem je de tweede afrit (linksaf) en rijdt de Oudenrijnseweg op. Volg de bruine borden 'Castellum'. Aan het einde van de Oudenrijnseweg ga je linksaf de Langerakbaan op. Neem bij de rotonde de tweede afslag ('Het Zand'). Bij de volgende rotonde sla je linksaf (derde afslag), hier zie je de ingang van Castellum. Het parkeerterrein ligt meteen links na de rotonde, aan de toegangsweg 't Zand.



Vanuit Amsterdam:

Vanuit Amsterdam neem je de A2 richting Utrecht. Verlaat de A2 bij afrit 6 'Maarsse'. Sla bij de verkeerslichten rechtsaf richting 'Vleuten' (Haarrijnse Rading). Volg vanaf hier de bewegwijzering naar 'Castellum' (bruine borden). Je rijdt de Haarrijnse Rading voor 2,5 kilometer af, rijdt onder het spoor door en slaat linksaf bij de verkeerslichten. Bij de volgende verkeerslichten sla je rechtsaf (Parkzichtlaan) en blijft deze weg volgen tot de rotonde. Hier neem je de tweede afslag. Bij de volgende rotonde sla je linksaf (derde afslag), hier zie je de ingang van Castellum. Het parkeerterrein ligt meteen links na de rotonde, aan de toegangsweg 't Zand.

